



**КОМИТЕТ ИМУЩЕСТВЕННЫХ ОТНОШЕНИЙ  
АДМИНИСТРАЦИИ ПЕРМСКОГО МУНИЦИПАЛЬНОГО ОКРУГА**

**РЕШЕНИЕ**  
о размещении объектов № 2453

Пермский край  
Пермский округ

29.08.2024

Комитет имущественных отношений администрации Пермского муниципального округа разрешает Акционерному обществу «Газпром газораспределение Пермь» (ИНН 5902183841, ОГРН 2125902017723, почтовый адрес: 614000, г. Пермь, ул. Петропавловская, 43)

размещение объекта «газопровод давлением до 1,2 Мпа, для размещения которого не требуется разрешения на строительство»

на землях муниципальной собственности

на срок 1 год

Местоположение: Пермский край, Пермский муниципальный округ, д. Устиново, ул. Рождественская, к дому 4

Приложение: схема предполагаемых к использованию земель или части земельного участка.

Особые условия использования:

1. При размещении объекта учесть параметры ширины проезда улично-дорожной сети, во избежание сужения полосы отвода дороги.
2. Получение разрешения на производство земляных работ.

Заместитель председателя комитета



(подпись, печать)

М.В. Королева

# Схема предполагаемых к использованию земель или части земельного участка

Объект: Газопровод давлением до 1,2 Мпа, для размещения которого не требуется разрешения на строительство  
 Местоположение: расположенных по адресу: Пермский край, м.о. Пермский, д. Устиново, ул. Рождественская, к дому 4

Площадь земель или части земельного участка, кв.м.: 715

Категория земель: земли населенных пунктов


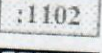


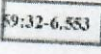


Вид разрешенного использования: -  
 Описание границ смежных землепользователей:

- От точки н1 до точки н3 - земельный участок с кадастровым номером 59:32:3420001:3004
- От точки н3 до точки н4 - земельный участок с кадастровым номером 59:32:3420001:3005
- От точки н4 до точки н6 - земельный участок с кадастровым номером 59:32:3420001:2205
- От точки н6 до точки н7 - земельный участок с кадастровым номером 59:32:3420001:3104
- От точки н7 до точки н9 - земельный участок с кадастровым номером 59:32:3420001:3551
- От точки н9 до точки н11 - земельный участок с кадастровым номером 59:32:3420001:3104
- От точки н11 до точки н13 - земли общего пользования
- От точки н13 до точки н1 - земельный участок с кадастровым номером 59:32:3420001:3104

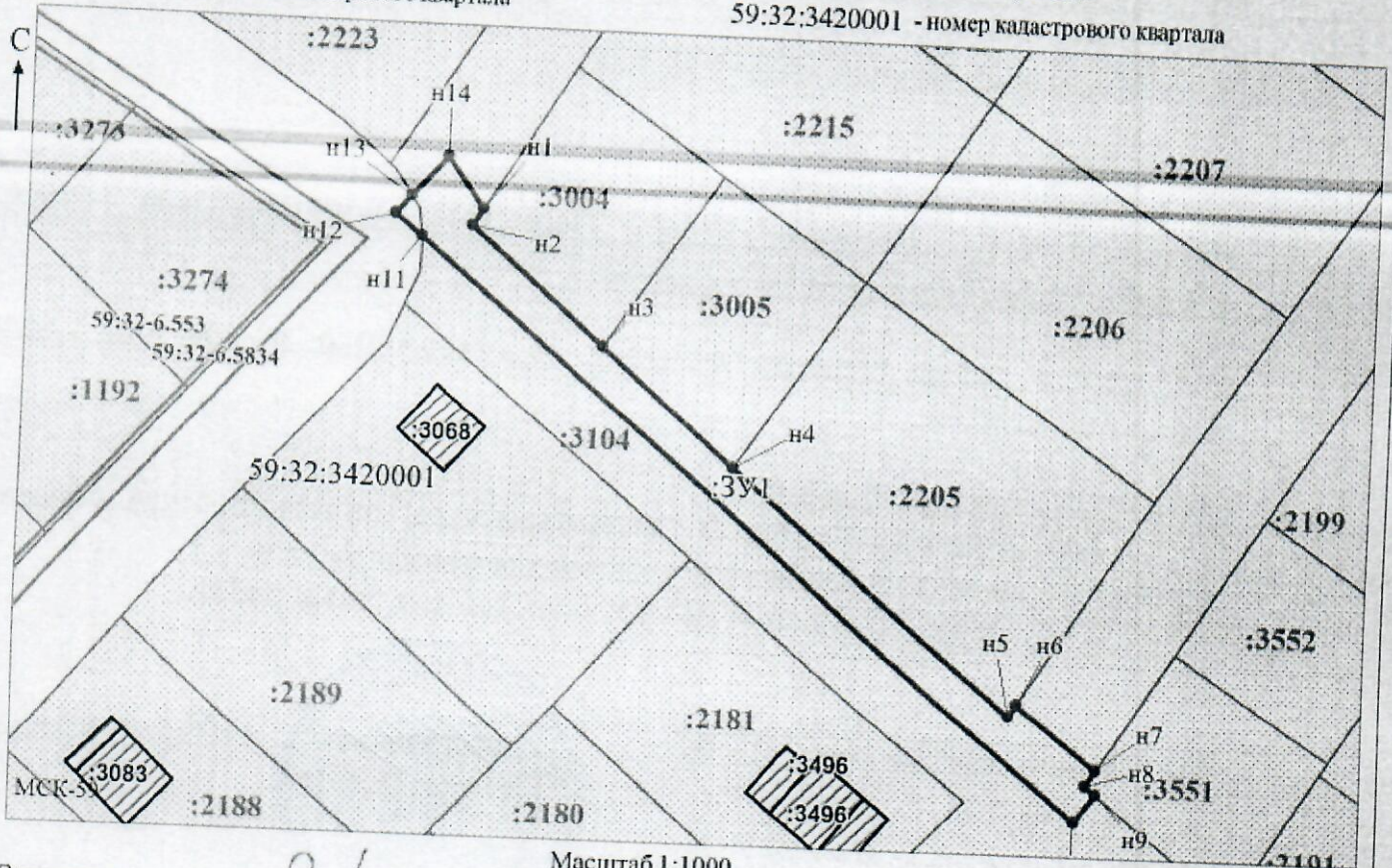
Каталог координат, м

№ точки границы	X	Y
н1	506660.88	2230121.74
н2	506658.51	2230120.29
н3	506642.52	2230138.86
н4	506626.47	2230157.49
н5	506594.59	2230196.56
н6	506596.19	2230197.59
н7	506587.37	2230208.67
н8	506585.16	2230207.26
н9	506584.00	2230208.70
н10	506580.06	2230205.84
н11	506656.72	2230113.39
н12	506659.83	2230109.65
н13	506662.34	2230111.83
н14	506667.96	2230116.72
н1	506660.88	2230121.74

### Условные обозначения:

-  - предполагаемый участок земель, на которых планируется размещение объекта
-  - границы и номер земельного участка, сведения о которых внесены в ЕГРН
-  - границы и номер объекта капитального строительства, сведения о которых внесены в ЕГРН
-  - граница кадастрового квартала
-  - зоны с особыми условиями использования территории, сведения о которых внесены в ЕГРН
-  - обозначение запрашиваемого земельного участка
-  н1 - характеристическая точка границ земель или части земельного участка

59:32:3420001 - номер кадастрового квартала



Заявитель: Осипова А.Д.  
 МП (подпись, расшифровка подписи)  
 Масштаб 1:1000 / Осипова А.Д.  
 (для юридических лиц и индивидуальных предпринимателей)